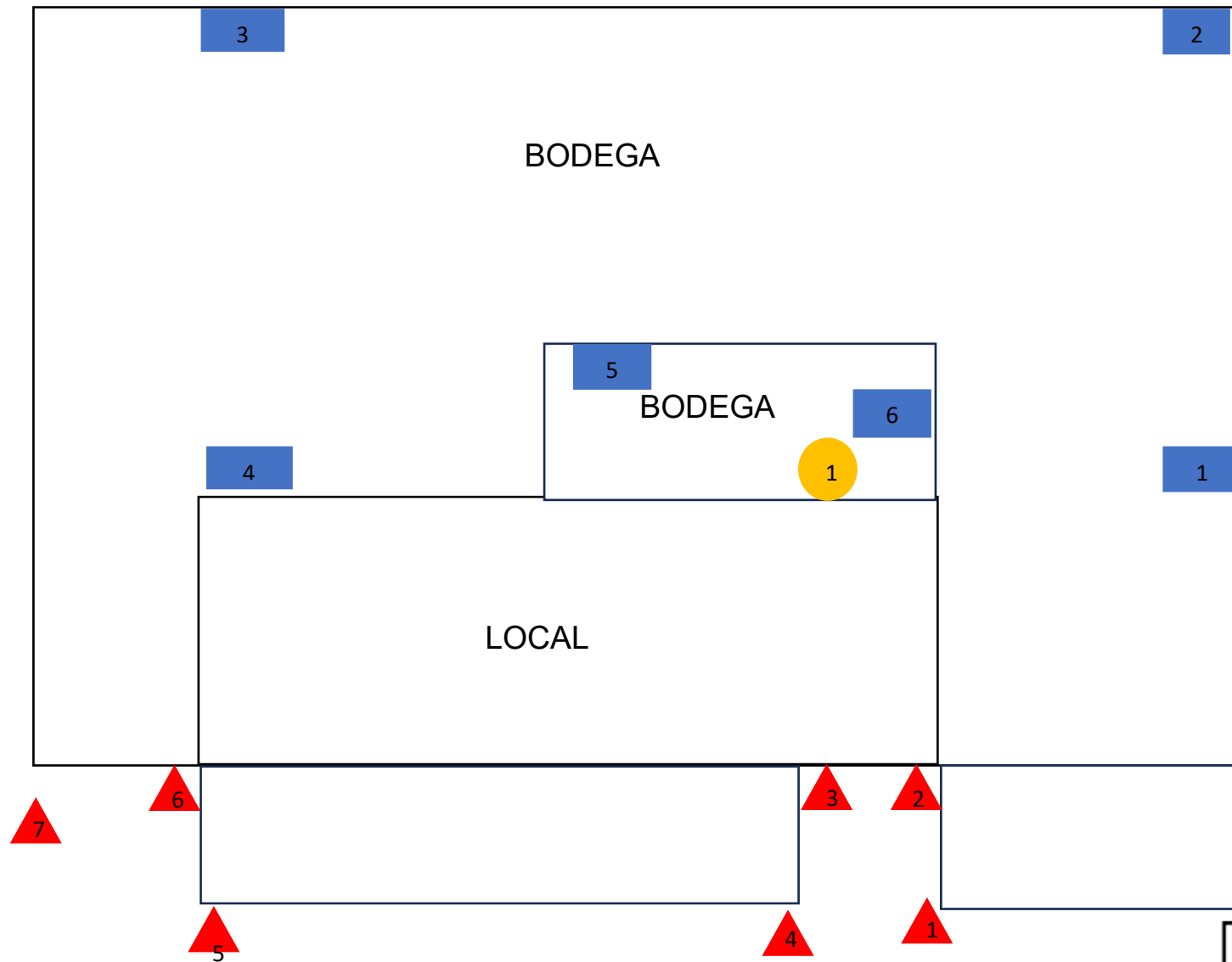


# MAPA CORDON SANITARIO AGRIPAC LATACUNGA 51






Elaborado y aprobado por:

Kevin Alulema – Supervisor UIO

Fecha de elaboración Noviembre/2024



| SIMBOLOGÍA  |                         |
|---|-------------------------|
|  | LAMPARAS UV             |
|  | ESTACIONES DE MONITOREO |
|  | ESTACIONES CEBADERAS    |